

# PRESENTACIÓ CAMPANYA DE PREVENCIÓ D'INCENDIS FORESTALS 2020



AJUNTAMENT DE  
**SantCugat**

# ÍNDEX

1 RESULTATS CAMPANYA 2019

2 TREBALLS PREVENCIÓ 2020

3 CAMPANYA COMUNICACIÓ 2020

# RESULTATS CAMPANYA 2019

El context de SANT CUGAT ,

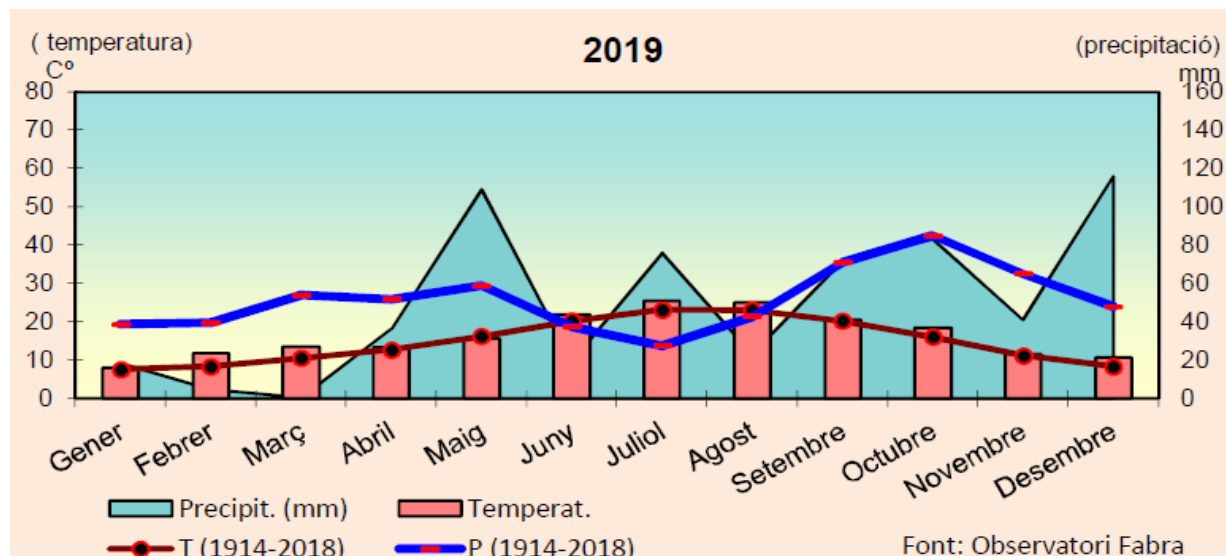
Població 93.000 habitants

Superfície 4.828 ha

Superfície forestal 2.637 ha (55%)

Superfície arbrada 2.175 ha

NOMBARRI-urbanització	Habitants	Edificis
Costa del Golf	44	13
Mas Fortuny	20	17
Sant Medir	26	28
Can Borrull	85	53
Colònia Montserrat	206	101
Torre Negra	68	35
Sol i Aire	101	40
Can Barata	301	158
Les Planes	983	357
Can Cortés	239	79
La Floresta	4625	1512
	<b>6.698,00</b>	<b>2.393</b>



Temperatura mitja del 2019 quasi 2 °C més que l'històric, això comporta més evapotranspiració, menys aigua disponible per les plantes i vegetació més seca

Temperatures i precipitació													Font: Observatori Fabra	
	Gen	Feb	Març	Abr	Mai	Jun	Jul	Ago	Set	Oct	Nov	Dec	Mitjana	Precipitació total
T (1914-2018)	7,6	8,4	10,5	12,7	16,2	20,2	23,1	23,1	20,2	16,0	11,2	8,3	14,8	
<b>T 2019</b>	8,1	11,9	13,5	13,4	15,6	21,9	25,4	25,1	21,8	18,5	11,9	11,2	<b>16,5</b>	
P (1914-2018)	38,7	39,4	53,9	51,9	58,9	37,4	27,4	42,7	71,0	85,1	65,0	47,9	619,1	
<b>P 2019</b>	18,2	4,6	0,3	36,2	109,0	19,3	75,8	23,1	71,5	83,2	39,4	119,2		<b>599,8</b>

Font PN Collserola

# RESULTATS CAMPANYA 2019

**7 incendis i 0,88 hectàrees cremades**

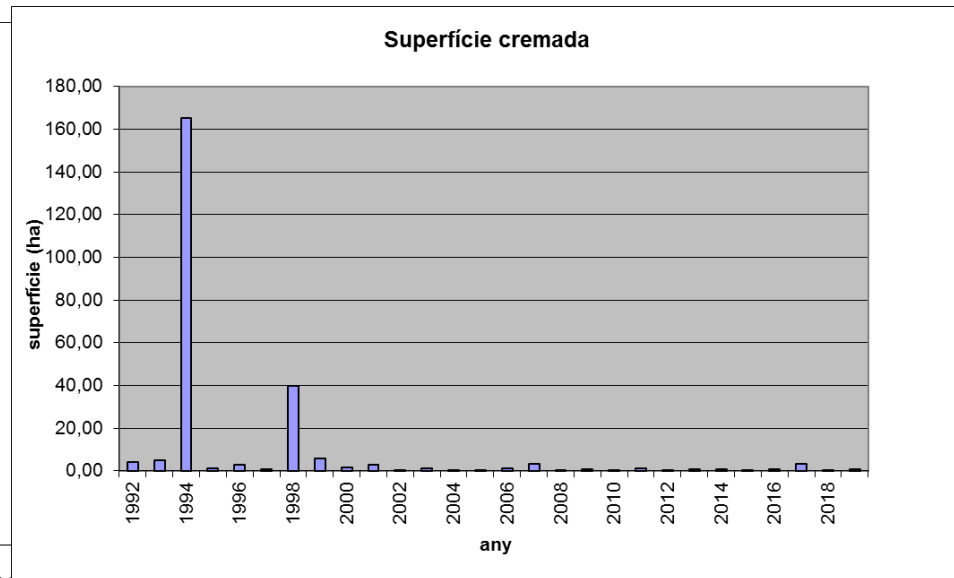
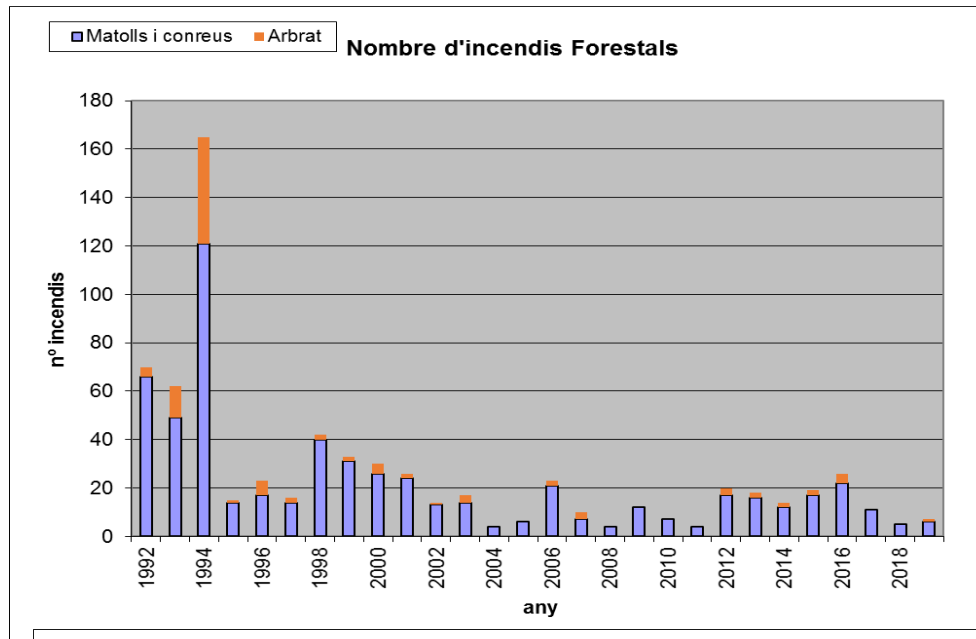


Nº	DATA	HORA INICI	2019	SUPERFÍCIE	VEGETACIÓ
			LOCALITZACIÓ		
				Ha	
1	13/01/2019	12:00	Torrent Alous	0,0135	matoll
2	25/03/2019	8:00	Torrent Llaceres	0,0043	matoll
3	20/05/2019	15:00	Golf de Can Sant Joan	0,007	matoll
4	21/05/2019	19:05	Golf de Can Sant Joan	0,0005	matoll
5	23/06/2019	13:44	Golf de Can Sant Joan	0,0015	arbrat
6	20/08/2019	19:01	Torrent Alous	0,5457	arbrat-matoll
7	08/11/2019	13:00	estany Alous	0,3062	matoll
<b>TOTAL</b>				0,88	

5 dels 7 incendis que van haver al municipi es van produir fora de l'època d'alt risc d'incendi (15 juny-15 setembre).

# RESULTATS CAMPANYA 2019

ANY	Matolls i conreus	Arbrat	Total	SCT (Ha)
1992	66	4	70	4,00
1993	49	13	62	5,00
1994	121	44	165	165,00
1995	14	1	15	1,00
1996	17	6	23	3,00
1997	14	2	16	0,80
1998	40	2	42	39,80
1999	31	2	33	6,00
2000	26	4	30	1,50
2001	24	2	26	2,90
2002	13	1	14	0,40
2003	14	3	17	1,30
2004	4	0	4	0,01
2005	6	0	6	0,25
2006	21	2	23	1,30
2007	7	3	10	3,20
2008	4	0	4	0,01
2009	12	0	12	0,71
2010	7	0	7	0,24
2011	4	0	4	1,31
2012	17	3	20	0,21
2013	16	2	18	0,57
2014	12	2	14	0,84
2015	17	2	19	0,42
2016	22	4	26	0,80
2017	11	0	11	3,10
2018	5	0	5	0,15
2019	6	1	7	0,88
<b>MITJA</b>			<b>25,1</b>	<b>8,74</b>
<b>TOTAL</b>			<b>703</b>	<b>244,69</b>



# TREBALLS DE PREVENCIÓ 2020: Tractament vegetació i camins

## Pressupost de l'Ajuntament destinat a la prevenció d'incendis:

192.000 per manteniment de franges d'urbanitzacions, manteniment de rieres i torrents, vegetació en contacte amb enllumenat públic i arbres forestals caiguts o amb risc de caiguda.

Nom franja de protecció	Superfície sobre plànols (ha)
CAN BARATA	12,21
LA FLORESTA	53,68
SOL I AIRE	12,49
CAN TRABAL	9,22
	87,60

**PPI: Manteniment de Xarxa Viària Bàsica Camins**  
**Prevenió d'Incendis:** les feines es realitzen a través de l'Ajuntament, de l'ADF i del Parc de Collserola. Atorgada una subvenció de la Diputació de Barcelona de **16.700 euros**

Solars, parcel·les no edificades públiques, enllumenat públic

Neteja de canya de torrents periurbans (15 ha)

Abocaments en zones forestals

Subvencions a l'ADF i als seus voluntaris: **2.800 euros**  
l'Ajuntament

Revisió d'hidrants i punts d'aigua per a mitjans d'extinció.


Campanya de comunicació.

# Nuclis de població i urbanitzacions

Mantingueu una franja de protecció de com a mínim 25 m al voltant de la urbanització, amb la vegetació aclarida.

Les parcel·les interiors també han d'estar amb el sotabosc desbrossat i la densitat dels arbres reduïda (6 m entre ells).





100 200 300





# Redacció PPP Collserola

PPP: Perímetre Protecció Prioritària

Pensat amb clau GIF i visió unitat territorial

Objectiu: planificar mesures i infraestructures estratègiques de prevenció d'incendis

Responsable: Generalitat de Catalunya

Redactor: Fundació Pau Costa

Col·laboradors: Bombers, Parc Natural de Collserola, Ajuntaments.

---

# VIGILÀNCIA I EXTINCIÓ: L'ADF i els Voluntaris

## L'ADF i els Voluntaris

- Extinció.
- Vigilància forestal
- Prevenció
- Col·laboració



- Participació preventiva Flama del Canigó
- Participació preventiva Castell de Focs Festa Major
- Intervencions revetlla de Sant Joan
- Participació preventiva Marxa Infantil
- Participació preventiva Aplec de Sant Medir

## CAMPANYA DE COMUNICACIÓ 2020

- Flyers (4.000 unitats: es distribuïran a les urbanitzacions de Sant Cugat i zones en contacte amb el bosc)
- Anuncis al Tot Sant Cugat i Diari (3 anuncis durant l'estiu)
- Web de l'Ajuntament i Xarxes Socials
- Marquesines autobusos





AJUNTAMENT DE  
**SantCugat**



| [santcugat.cat](http://santcugat.cat)